

**LEGENDA**

- Áreas edificadas
- Indústria
- Infraestruturas
- Lixeiros e sucatas
- Aterros
- Pedreiras
- Espaços verdes urbanos
- Campo de golfe
- Agricultura
- Floresta
- Matos
- Vegetação natural
- Linhas de água
- Litoral
- Áreas áridas 2007
- Áreas áridas 2010
- Áreas áridas 2012
- Áreas áridas 2016

**REDE VIÁRIA**

- Rede Regional Principal
- Rede Regional Complementar
- Rede Municipal

**CARTOGRAFIA BASE**




- Vértices Geodésicos
- Altimetria
- Hidrografia
- Edificado


**LIMITES ADMINISTRATIVOS**

- Limite de concelho
- Limite de freguesia

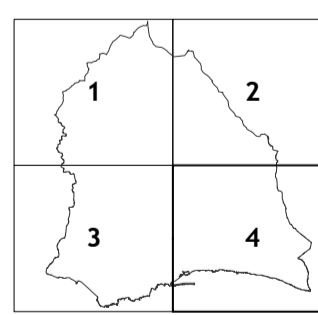
**OUTROS LIMITES**

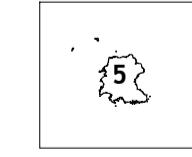
- Perímetro Urbano









revisão









Direcção Regional de Informação Geográfica e Ordenamento do Território; Empresa Municipal SA, de 12/10/2007; Série Cartográfica Regional 2007 à Escala 1:5000; Projeção UTM - Fuso 28N; Elipsóide Internacional (Hayford); Datum Base SE; Sistema de referência: UTM fuso 28N - Datum Base SE, EPSG: 3061; Exactidão posicional: 0,16 m; Exactidão temática: 4%.

As cartas 5 e 6 só são apresentadas no caso em que existe informação temática para o território das Ilhas Selvagens.