






LEGENDA

-  Planos de Urbanização em vigor
 - PU 01 - Amparo
 - PU 02 - Infante
 - PU 03 - Levada do Cavalo
 - PU 04 - Ribeira de São João
 - PU 05 - Ribeira de Santa Luzia
 - PU 06 - Ribeira de João Gomes
 - PU 07 - Palheiro
-  Planos de Urbanização em elaboração
 - PU 01 - Vale dos Socorridos
 - PU 02 - Santa Rita
 - PU 03 - Poço Barral
-  Planos de Pormenor em vigor
 - PP 01 - Praia Formosa
 - PP 02 - Quinta do Poço
 - PP 03 - Vila Giorgi
 - PP 04 - Castanheiro
 - PP 05 - AR 1/CE - Santa Luzia
-  Planos de Pormenor em elaboração
 - PP 01 - Carmo
 - PP 02 - Encarnação
 - PP 03 - Ornelas



REDE VIÁRIA

-  Rede Regional Principal
-  Rede Regional Complementar
-  Rede Municipal


CARTOGRAFIA BASE

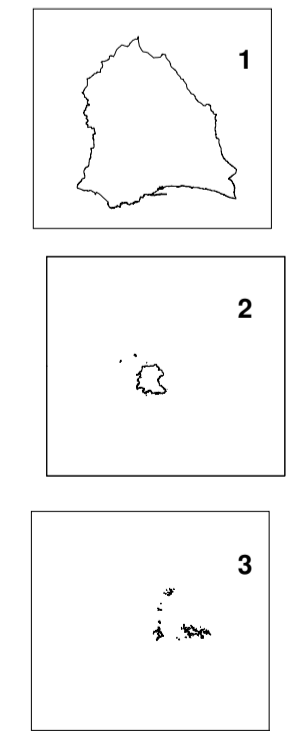
-  Vértices Geodésicos
-  Altimetria
-  Hidrografia
-  Edificado

LIMITES ADMINISTRATIVOS

-  Limite de concelho
-  Limite de freguesia

OUTROS LIMITES

-  Perimetro Urbano

03 PLANOS MUNICIPAIS DE ORDENAMENTO DO TERRITÓRIO EM VIGOR E EM CURSO

Fase 1 | 4 Fev '2018
Estudos de Caracterização e Diagnóstico Prospectivo da Situação Existente
Vol. IV - Sistema Urbano

O Plano de Urbanização do Palheiro (PUP) encontra-se em vigor desde 2012, com a sua publicação no JORAM, 1.ª Série, nº 92 de 10 de Julho de 2012, pelo que foi feita uma atualização com a sua incorporação aos Estudos de Caracterização e Diagnóstico da Situação Existente dos Instrumentos de Gestão Territorial em Vigor.
Direção Regional de Informação Geográfica e Ordenamento do Território; Empresa Municipal SA, de 12/10/2007; Série Cartográfica Regional 2007 à Escala 1/5000; Projeção UTM - Fuso 28N; Elipsóide Internacional (Hayford); Datum Base SE; Sistema de referência: UTM fuso 28N - Datum Base SE, EPSG: 3061; Exactidão posicional: 0,18 m; Exactidão temática: 4%.
As cartas 2 e 3 só são apresentadas nos casos em que existe informação temática para o território das Ilhas Selvagens.