






**LEGENDA**

-  Planos de Urbanização em vigor
  - PU 01 - Amparo
  - PU 02 - Infante
  - PU 03 - Levada do Cavalo
  - PU 04 - Ribeira de São João
  - PU 05 - Ribeira de Santa Luzia
  - PU 06 - Ribeira de João Gomes
  - PU 07 - Palheiro
-  Planos de Urbanização em elaboração
  - PU 01 - Vale dos Socorridos
  - PU 02 - Santa Rita
  - PU 03 - Poço Barral
-  Planos de Pormenor em vigor
  - PP 01 - Praia Formosa
  - PP 02 - Quinta do Poço
  - PP 03 - Vila Giorgi
  - PP 04 - Castanheiro
  - PP 05 - AR 1/CE - Santa Luzia
-  Planos de Pormenor em elaboração
  - PP 01 - Carmo
  - PP 02 - Encarnação
  - PP 03 - Ornelas



**REDE VIÁRIA**

-  Rede Regional Principal
-  Rede Regional Complementar
-  Rede Municipal


**CARTOGRAFIA BASE**

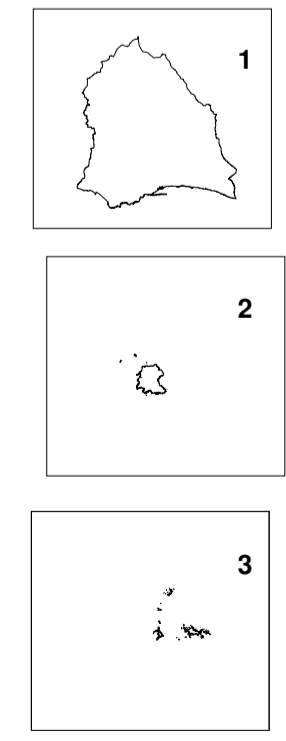
-  Vértices Geodésicos
-  Altimetria
-  Hidrografia
-  Edificado

**LIMITES ADMINISTRATIVOS**

-  Limite de concelho
-  Limite de freguesia

**OUTROS LIMITES**

-  Perímetro Urbano

**03 PLANOS MUNICIPAIS DE ORDENAMENTO DO TERRITÓRIO EM VIGOR E EM CURSO**

Fase 1 | 4    Fev ' 2018  
 Estudos de Caracterização e Diagnóstico Prospectivo da Situação Existente  
 Vol. IV - Sistema Urbano

O Plano de Urbanização do Palheiro (PUP) encontra-se em vigor desde 2012, com a sua publicação no JORAM, 1.ª Série, nº 92 de 10 de Julho de 2012, pelo que foi feita uma atualização com a sua incorporação aos Estudos de Caracterização e Diagnóstico da Situação Existente dos Instrumentos de Gestão Territorial em Vigor.  
 Direcção Regional de Informação Geográfica e Ordenamento do Território; Empresa Municipal SA, de 12/10/2007; Série Cartográfica Regional 2007 à Escala 1/5000; Projeção UTM - Fuso 28N; Elipsóide Internacional (Hayford); Datum Base SE; Sistema de referência: UTM fuso 28N - Datum Base SE, EPSG: 3061; Exactidão posicional: 0,18 m; Exactidão temática: 4%.

As cartas 2 e 3 só são apresentadas nos casos em que existe informação temática para o território das Ilhas Selvagens.