



















LEGENDA

-  Central Mini-hídrica
-  Central Térmica
-  Produtor central - 60 kV
-  Subestação - 60 kV
-  Troço Aéreo - 60kv
-  Troço Subterrâneo - 60kv
-  Produtor central - 30 kV
-  Subestação - 60 kV
-  Posto de Transformação - 30kv
-  Troço Aéreo - 30kv
-  Troço Subterrâneo - 30kv
-  A desactivar
-  Em execução
-  Em estudo




REDE VIÁRIA

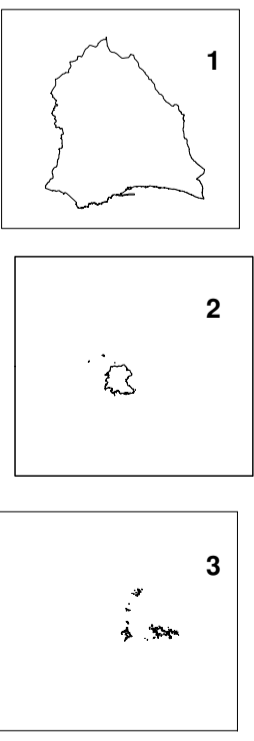
-  Rede Regional Principal
-  Rede Regional Complementar
-  Rede Municipal

CARTOGRAFIA BASE

-  Vértices Geodésicos
-  Altimetria
-  Hidrografia
-  Edificado

LIMITES ADMINISTRATIVOS

-  Limite de concelho
 -  Limite de freguesia
- OUTROS LIMITES**
-  Perimetro Urbano



0 1.000 m

07 PRODUÇÃO E TRANSPORTE DE ENERGIA ELECTRICA

Fase 1 | 4 Fev '2018
Estudos de Caracterização e Diagnóstico Prospectivo da Situação Existente
Vol.V - Sistema de Infraestruturas

Direcção Regional de Informação Geográfica e Ordenamento do Território; Empresa Municipal SA, de 12/10/2007; Série Cartográfica Regional 2007 à Escala 1/5000; Projeção UTM - Fuso 28N; Elipsóide Internacional (Hayford); Datum Base SE; Sistema de referência: UTM fuso 28N - Datum Base SE, EPSG: 3061; Exactidão posicional: 0,16 m; Exactidão temática: 4%.

As cartas 2 e 3 só são apresentadas nos casos em que existe informação temática para o território das Ilhas Selvagens.